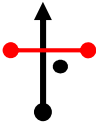


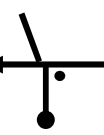
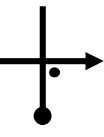

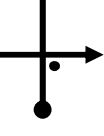



	Wertungsgruppe Touristik		
	1. Etappe	Länge 43,3 km	
	1. Abschnitt	Fahrzeit 1h 45min	
	ZK1 - ZK2	Schnitt 24,7 km/h	

Gesamt- strecke in km	Detail- strecke in km	Symbol	Hinweis	Straße
Gesamt- strecke in mls	Detail- strecke in mls			

Startaufstellung
- roter Pfeil -

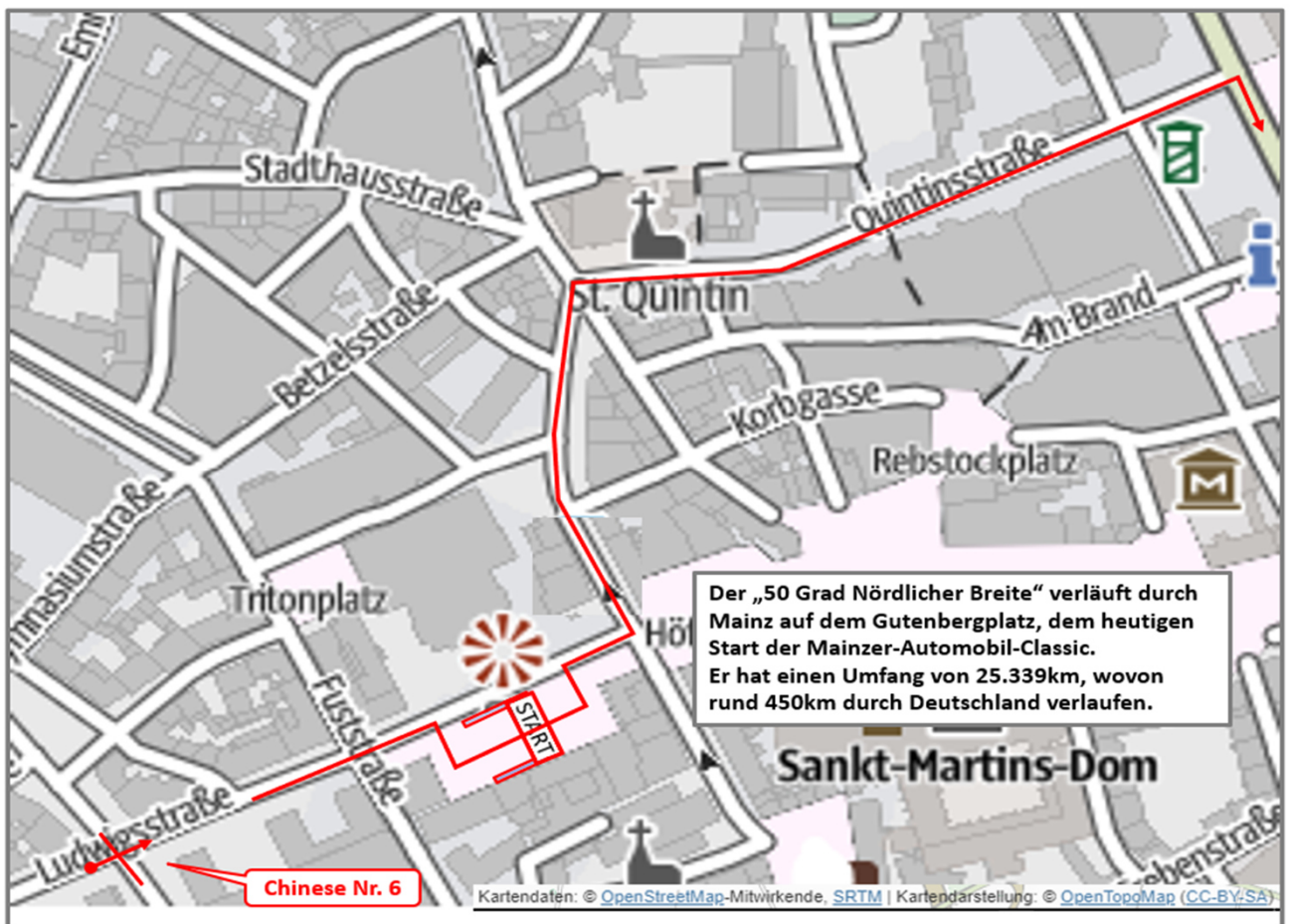




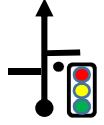




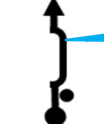


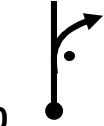

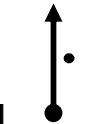





0,00	0,00		START - Zitadelle	
0,00	0,00	1		
0,03	0,03		Geradeaus fahren.	
0,02	0,02	2	Richtung Eisgrubweg.	Zitadelle
0,25	0,22		Links abbiegen.	Eisgrub- weg
0,16	0,14	3		
0,51	0,26		Rechts abbiegen.	Am Gautor
0,32	0,16	4	 Achtung auf Strassenbahn und Taxi !	
0,91	0,40		Rechts abbiegen.	Schiller- platz
0,57	0,25	5	 Achtung auf Busse und Fußgänger !	



	Wertungsgruppe Touristik		
	1. Etappe	Länge 43,3 km	
	1. Abschnitt	Fahrzeit 1h 45min	
	ZK1 - ZK2	Schnitt 24,7 km/h	

Gesamt- strecke in km	Detail- strecke in km	Symbol	Hinweis	Straße
1,04	0,13		Geradeaus in die Fußgänger Zone fahren.	Ludwig- strasse
0,65	0,08			

Folgen Sie dem Pfeil und fahren Sie dabei langsam durch das START Tor!
Halten sie NICHT an, fahren sie zügig im Schritttempo weiter!
Präsentation der Fahrzeuge und Teams auf dem Gutenbergplatz.
Achten Sie bitte besonders auf Fußgänger, Bus und Taxi!
Hier haben Sie auch Gegenverkehr!
Bitte beachten Sie die Anweisungen der Helfer.

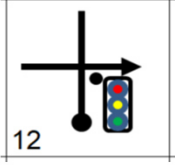

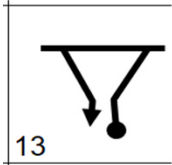
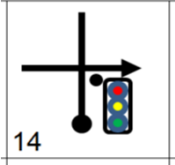





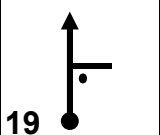
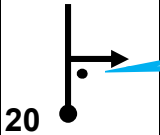


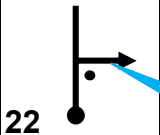
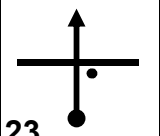
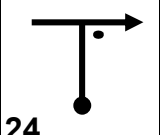
		Wertungsgruppe Touristik				
		1. Etappe	Länge			43,3 km
		1. Abschnitt	Fahrzeit			1h 45min
		ZK1 - ZK2	Schnitt			24,7 km/h
Gesamt- strecke in km	Detail- strecke in km	Symbol	Hinweis		Straße	
Gesamt- strecke in mls	Detail- strecke in mls					
2,22	1,18		 Blitzer	Geradeaus fahren.	Rhein- strasse	
1,38	0,73					
2,83	0,61		 	Links halten.	Weise- nauer Strasse	
1,76	0,38					
4,20	1,37		 	Geradeaus fahren.	Wormser strasse	
2,61	0,85					
5,84	1,64			Rechts halten.	Oppen- heimer Strasse	
3,63	1,02					
6,45	0,61			Ortseingang Laubenheim	Oppen- heimer Strasse	
4,01	0,38					
7,96	1,51		Fotos von Seite 4 bitte hier einfügen.			
4,95	0,94					
8,85	0,89		Geradeaus fahren Richtung Bodenheim.		Park- Strasse	
5,50	0,55					
10,72	1,87			Ortseingang Bodenheim	Lauben- heimer Strasse	
6,66	1,16					
10,78	0,06		Geradeaus fahren Richtung Nackenheim / Bodenheim.		Lauben- heimer Strasse	
6,70	0,04					





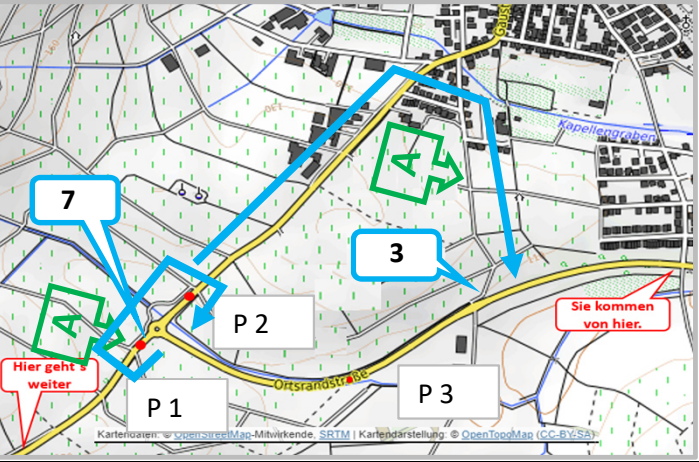

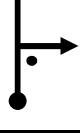
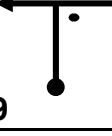

		Wertungsgruppe Touristik			
		1. Etappe	Länge		43,3 km
		1. Abschnitt	Fahrzeit		1h 45min
		ZK1 - ZK2	Schnitt		24,7 km/h
Gesamt- strecke in km	Detail- strecke in km	Symbol	Hinweis	Straße	
Gesamt- strecke in mls	Detail- strecke in mls				




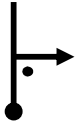






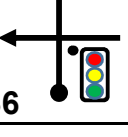

Einbahnstrassenregelung ist hier aufgehoben.

Reihenfolge beachten



		Wertungsgruppe Touristik				
		1. Etappe	Länge			43,3 km
		1. Abschnitt	Fahrzeit			1h 45min
		ZK1 - ZK2	Schnitt			24,7 km/h
Gesamt- strecke in km	Detail- strecke in km	Symbol	Hinweis		Straße	
Gesamt- strecke in mls	Detail- strecke in mls					
11,42	0,64		Seitenstrasse befahren Geradeaus fahren.	Mainzer- Strasse		
7,10	0,40					
11,67	0,25		Geradeaus fahren.	Wormser Strasse		
7,25	0,16					
11,93	0,26		Rechts abbiegen.	Neckar- strasse		
7,41	0,16					
12,10	0,17					
7,52	0,11					
21. Bild mit Chinesenzeichen.						
12,16	0,06		Rechts abbiegen.	Goethe- strasse		
7,56	0,04					
12,25	0,09		Kreuzung geradeaus.	Goethe- strasse		
7,61	0,06					
12,32	0,07		Rechts abbiegen.	Wormser- strasse		
7,66	0,04					

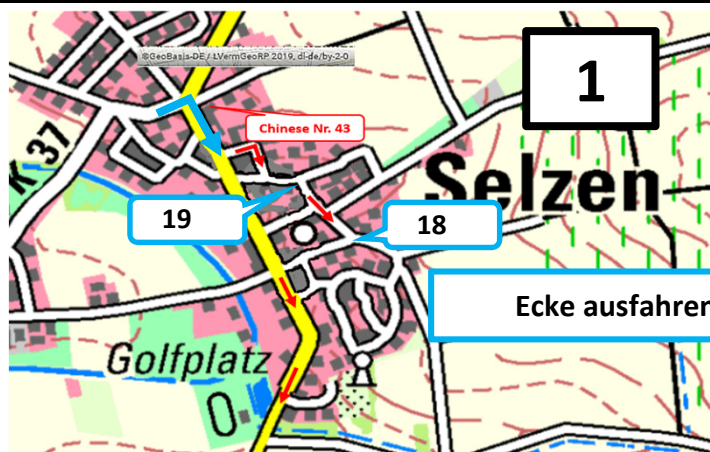
		Wertungsgruppe Touristik				
		1. Etappe	Länge			43,3 km
		1. Abschnitt	Fahrzeit			1h 45min
		ZK1 - ZK2	Schnitt			24,7 km/h
Gesamt- strecke in km	Detail- strecke in km	Symbol	Hinweis		Straße	
Gesamt- strecke in mls	Detail- strecke in mls					
13,00	0,68	 25	Kreisel Richtung Gau-Bischofsheim.		Orts- rand- lage	
8,08	0,42					
15,11	2,11	 26	Kreisel Richtung Nieder-Olm.		Gau- strasse	
9,39	1,31					
Punkte. <div style="border: 1px solid blue; padding: 5px; width: fit-content; margin: 10px auto;"> Punkt 3 mit Chinese 26 noch NICHT gefahren </div>						
18,67	3,56	 27	Ortseingang Gau-Bischofsheim		Bahnhof- strasse	
11,60	2,21					
19,73	1,06	 28	Rechts abbiegen. Mainz / Nieder-Olm		Steig- strasse	
12,26	0,66					
20,07	0,34	 29	Links abbiegen. Köngernheim / Harxheim		L425	
12,47	0,21					
20,99	0,92	 30	Ortseingang Harxheim Folgen sie der Hauptverkehrsstrasse.		L425	
13,04	0,57					



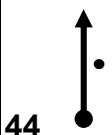
		Wertungsgruppe Touristik				
		1. Etappe	Länge			43,3 km
		1. Abschnitt	Fahrzeit			1h 45min
		ZK1 - ZK2	Schnitt			24,7 km/h
Gesamt- strecke in km	Detail- strecke in km	Symbol	Hinweis		Straße	
Gesamt- strecke in mls	Detail- strecke in mls					
21,63	0,64	31 	Ortsausgang Harxheim		L425	
13,44	0,40					
23,00	1,37	32 	Rechts abbiegen Richtung Zornheim.		K34	
14,29	0,85					
<p>Fahren sie 1,37km mit einer Durchschnittsgeschwindigkeit von 45km/h. Sie werden zur vollen Minute gestartet.</p> <p>Es gibt KEIN gelbes Schild zum abwarten von Vorzeit! Anhalten vor der Lichtschranke wird mit Strafpunkten geahndet!</p>						
23,29	0,29	33 	<div style="border: 1px solid blue; padding: 2px; display: inline-block;">15</div>	Start SZP 1		
14,47	0,18		Startzeit wird in die Bordkarte eingetragen.			
24,66	1,37	34 	Ziel SZP 1			
15,32	0,85		NICHT anhalten! Es gibt keinen Eintrag in die Bordkarte.			
25,29	0,63	35 	Ortseingang Zornheim			
15,71	0,39		ENDE SZP1			
26,11	0,82	36 	Links abbiegen Richtung Hahnheim und der Hauptverkehrsstrasse folgen.		Obere Pforten- strasse	
16,22	0,51					
26,75	0,64	37 	Ortsausgang Zornheim		L432	
16,62	0,40					

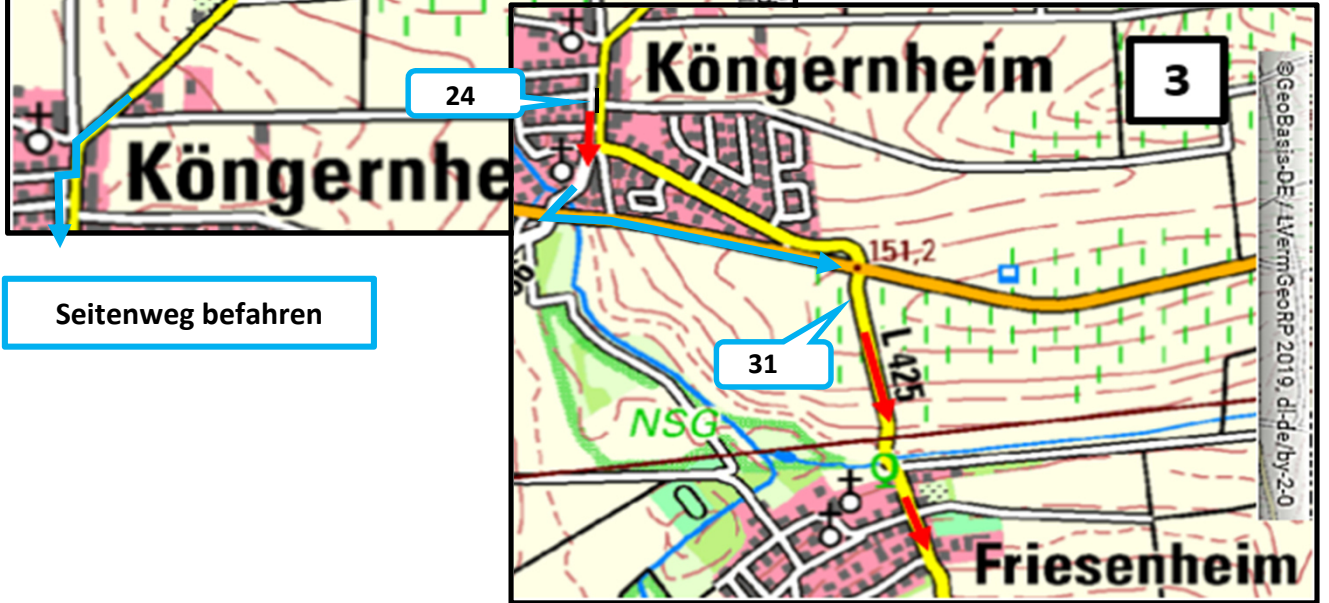
	Wertungsgruppe Touristik		
	1. Etappe	Länge 43,3 km	
	1. Abschnitt	Fahrzeit 1h 45min	
	ZK1 - ZK2	Schnitt 24,7 km/h	

Gesamt- strecke in km	Detail- strecke in km	Symbol	Hinweis	Straße
29,01	2,26		Links abbiegen.	L432
18,03	1,40	38	Hahnheim 1km	
29,94	0,93		Direkt hinter Ortseingang Hahnheim links abbiegen.	Außer- halb
18,60	0,58	39	Anfahrt zur Sonderaufgabe 1.	
30,18	0,24		Rechts abbiegen.	Außer- halb
18,75	0,15	40		
31,01	0,83		Bitte folgen sie den Anweisungen der Helfer !	um die Halle fahren
19,27	0,52	41		
31,32	0,31		Geradeaus fahren.	Bahnhof- strasse
19,46	0,19	42		
31,49	0,17		Rechts abbiegen Richtung Köngernheim.	Gau- strasse
19,57	0,11	43		

Karten 1 bis 5 mit
Pfeile und
Chinesen.



		Wertungsgruppe Touristik			
		1. Etappe	Länge		43,3 km
		1. Abschnitt	Fahrzeit		1h 45min
		ZK1 - ZK2	Schnitt		24,7 km/h
Gesamt- strecke in km	Detail- strecke in km	Symbol	Hinweis		Straße
Gesamt- strecke in mls	Detail- strecke in mls				
32,70	1,21		Ortsausgang Selzen		L425
20,32	0,75				





Wertungsgruppe Touristik

1. Etappe

Länge

43,3 km

1. Abschnitt

Fahrzeit

1h 45min

ZK1 - ZK2

Schnitt

24,7 km/h



Gesamt-
strecke
in km

Detail-
strecke in km

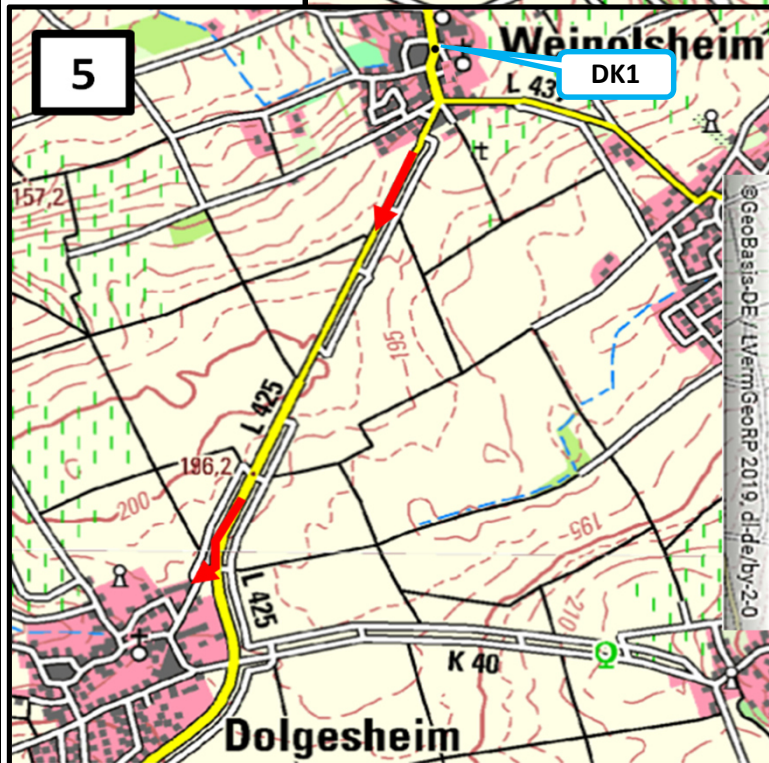
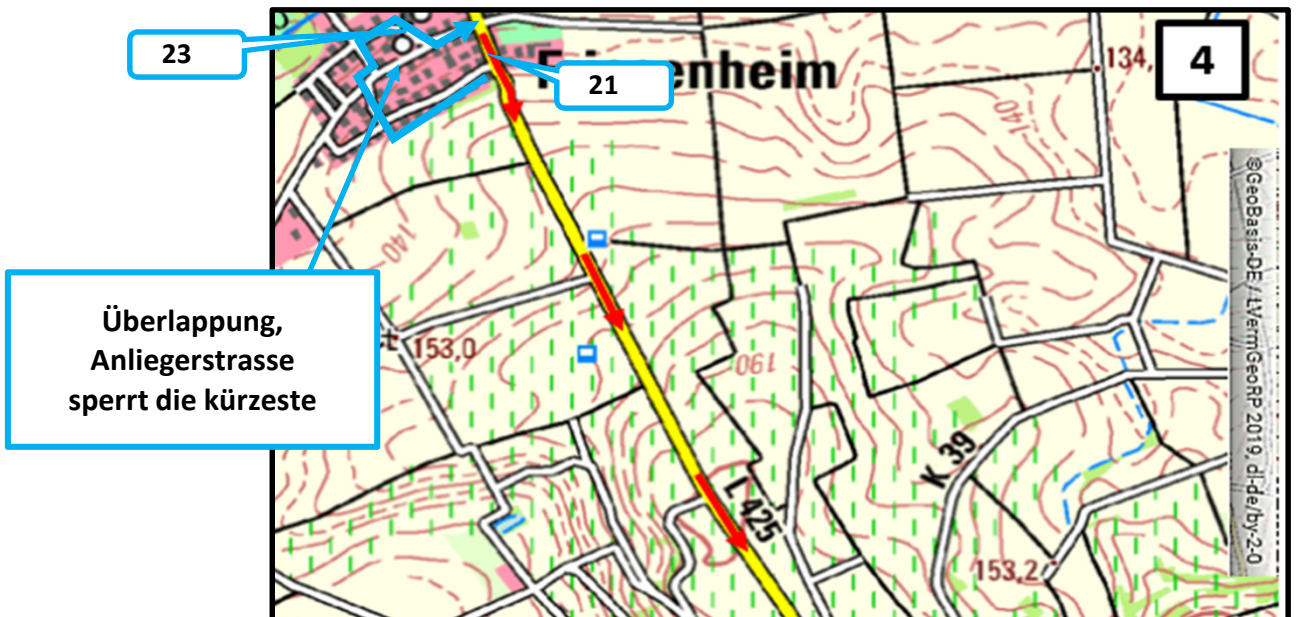
Symbol

Hinweis

Straße

Gesamt-
strecke in mls

Detail-
strecke in mls



	Wertungsgruppe Touristik		
	1. Etappe	Länge 43,3 km	
	1. Abschnitt	Fahrzeit 1h 45min	
	ZK1 - ZK2	Schnitt 24,7 km/h	

Gesamt- strecke in km	Detail- strecke in km	Symbol	Hinweis	Straße
Gesamt- strecke in mls	Detail- strecke in mls			

Im Bereich des blauen Pfeils können sie ihre Vorzeit abwarten.



43,26	10,56			ZK 2	Weinols- heimer- strasse
26,88	6,56				