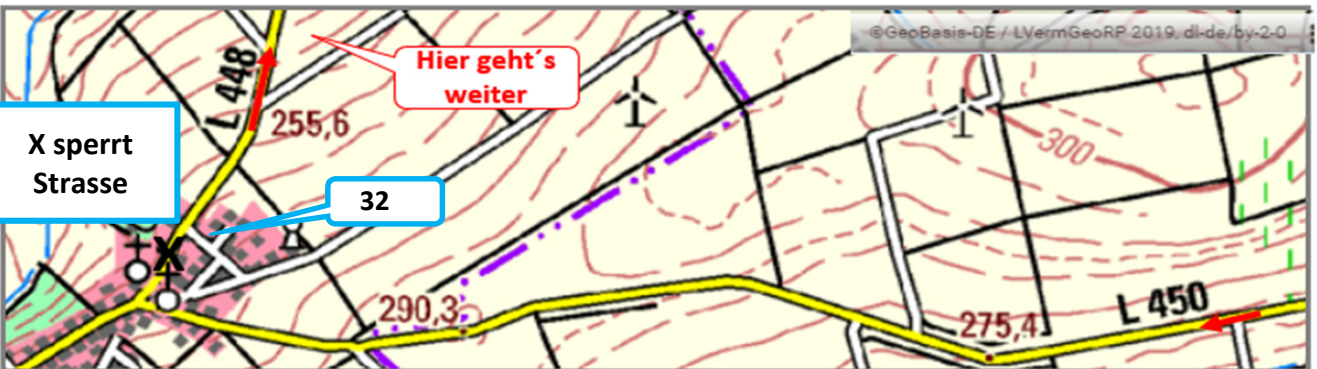


	Wertungsgruppe Touristik		
	2. Etappe	Länge 47,4 km	
	1. Abschnitt	Fahrzeit 1h 45min	
	ZK4 - ZK5	Schnitt 27,1 km/h	

Gesamt-strecke in km	Detail-strecke in km	Symbol	Hinweis	Straße
Gesamt-strecke in mls	Detail-strecke in mls			
2,80	2,80		Ortseingang Kindenheim	L450
1,74	1,74			

Pfeile
über zwei Karten.



Überlappung

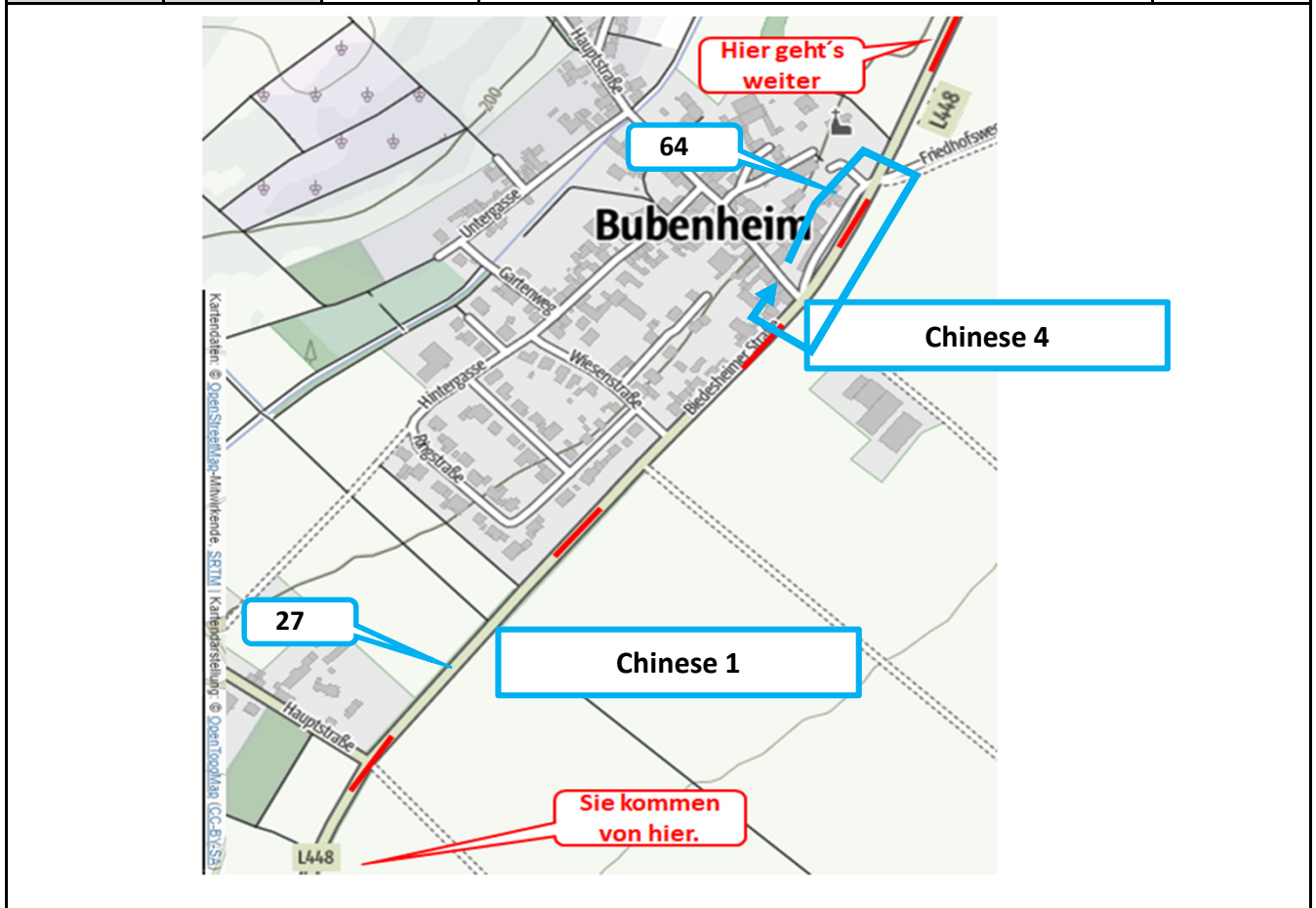


	Wertungsgruppe Touristik		
	2. Etappe	Länge 47,4 km	
	1. Abschnitt	Fahrzeit 1h 45min	
	ZK4 - ZK5	Schnitt 27,1 km/h	

Gesamt- strecke in km	Detail- strecke in km	Symbol	Hinweis	Straße
Gesamt- strecke in mls	Detail- strecke in mls			

Striche, Einbau von Chinese 3 und 4.

11,77	8,97	3		Ortseingang Bubenheim	L448
7,31	5,57				
11,99	0,22	4		Links abbiegen.	Haupt- strasse
7,45	0,14				

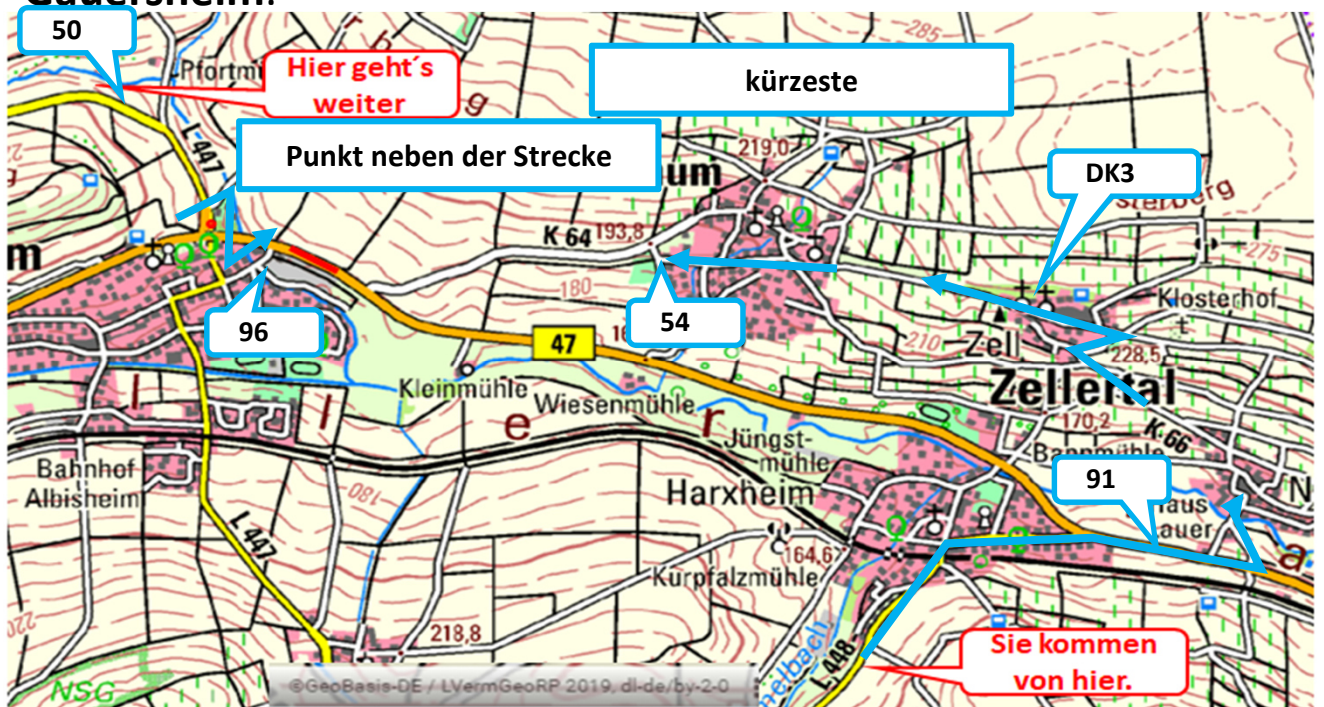


	Wertungsgruppe Touristik		
	2. Etappe	Länge 47,4 km	
	1. Abschnitt	Fahrzeit 1h 45min	
	ZK4 - ZK5	Schnitt 27,1 km/h	



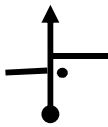



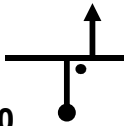




Gesamt- strecke in km	Detail- strecke in km	Symbol	Hinweis	Straße
Gesamt- strecke in mls	Detail- strecke in mls			

Textaufgabe

Fahren sie auf der L448 weiter. Lassen sie das Haus Lauer links liegen. Über die K66 geht es nach **Zellertal** und an seinen Kirchen vorbei Richtung **Einselthum**. Über die K64 geht es weiter zu B47. Fahren sie den Strich, den Punkt und über die L447 nach **Gauersheim**.



22,82	10,83	5		Ortseingang Gauersheim	L447
14,18	6,73			6	
23,24	0,42				
14,44	0,26				

		Wertungsgruppe Touristik			
		2. Etappe		Länge 47,4 km	
		1. Abschnitt		Fahrzeit 1h 45min	
		ZK4 - ZK5		Schnitt 27,1 km/h	
Gesamt- strecke in km	Detail- strecke in km	Symbol	Hinweis		Straße
Gesamt- strecke in mls	Detail- strecke in mls				
23,43	0,19	 7	Geradeaus fahren.		Hohl- strasse
14,56	0,12				
23,69	0,26	 8	Ortsausgang Gauersheim		K61
14,72	0,16				
<p>Fahren sie 1,72km mit einer Durchschnittsgeschwindigkeit von 34km/h. Sie werden zur vollen Minute gestartet.</p> <p>Es gibt KEIN gelbes Schild zum abwarten von Vorzeit! Anhalten vor der Lichtschranke wird mit Strafpunkten geahndet!</p> <p>Messung erfolgt erst nach Chinese Nr. 10.</p>					
24,24	0,55	 9	Start SZP 2 Startzeit wird in die Bordkarte eingetragen.		
15,06	0,34				
24,53	0,29	 10	Versetzt geradeaus fahren.		L445
15,24	0,18				
25,96	1,43	 11	Ziel SZP 2 NICHT anhalten! Es gibt keinen Eintrag in die Bordkarte.		
16,13	0,89				
26,69	0,73	 12	Ortseingang Ilbesheim ENDE SZP2		
16,58	0,45				



Wertungsgruppe Touristik

2. Etappe

Länge

47,4 km

1. Abschnitt

Fahrzeit

1h 45min

ZK4 - ZK5

Schnitt

27,1 km/h



Gesamt-
strecke
in km

Detail-
strecke in km

Symbol

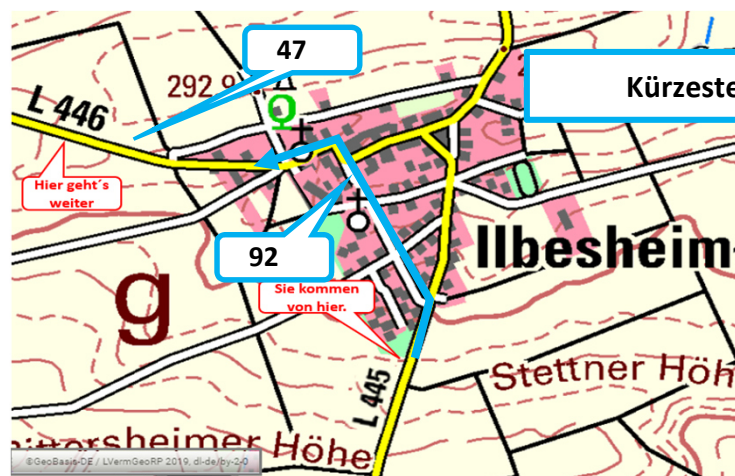
Hinweis

Straße

Gesamt-
strecke in mls

Detail-
strecke in mls

Fahren sie von der L445 zur L446.



Fahren sie Zeichen in der Reihenfolge
„Sie kommen von hier“

1. Strich
2. Punkt
3. Pfeil
4. Pfeil
5. Punkt-Strich

Reihenfolge beachten

nach Hier geht es weiter“





Wertungsgruppe Touristik



2. Etappe

Länge 47,4 km

1. Abschnitt

Fahrzeit 1h 45min

ZK4 - ZK5

Schnitt 27,1 km/h

Gesamt-
strecke
in km

Detail-
strecke in km

Symbol

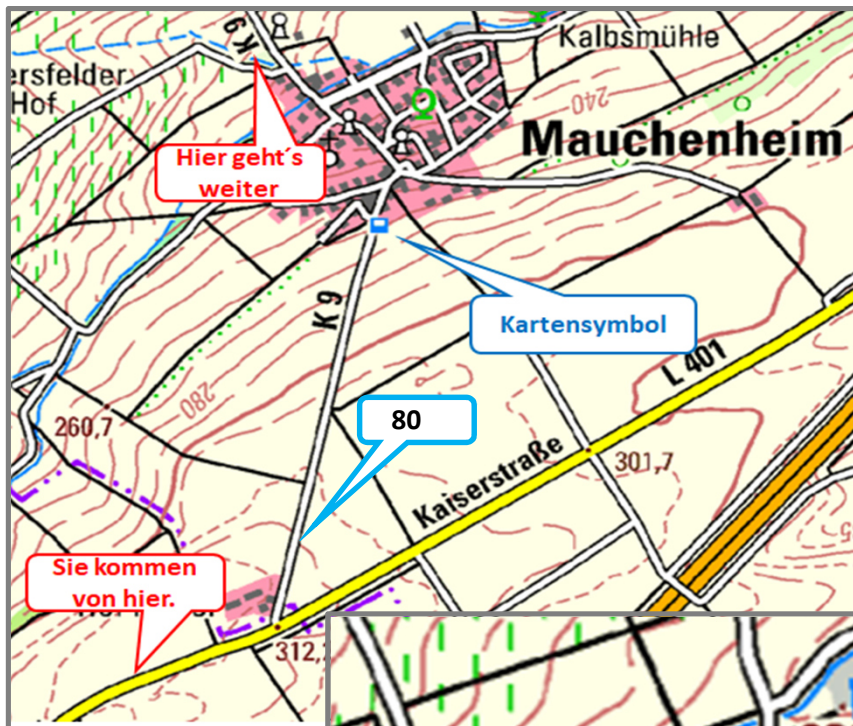
Hinweis

Straße

Gesamt-
strecke in mls

Detail-
strecke in mls

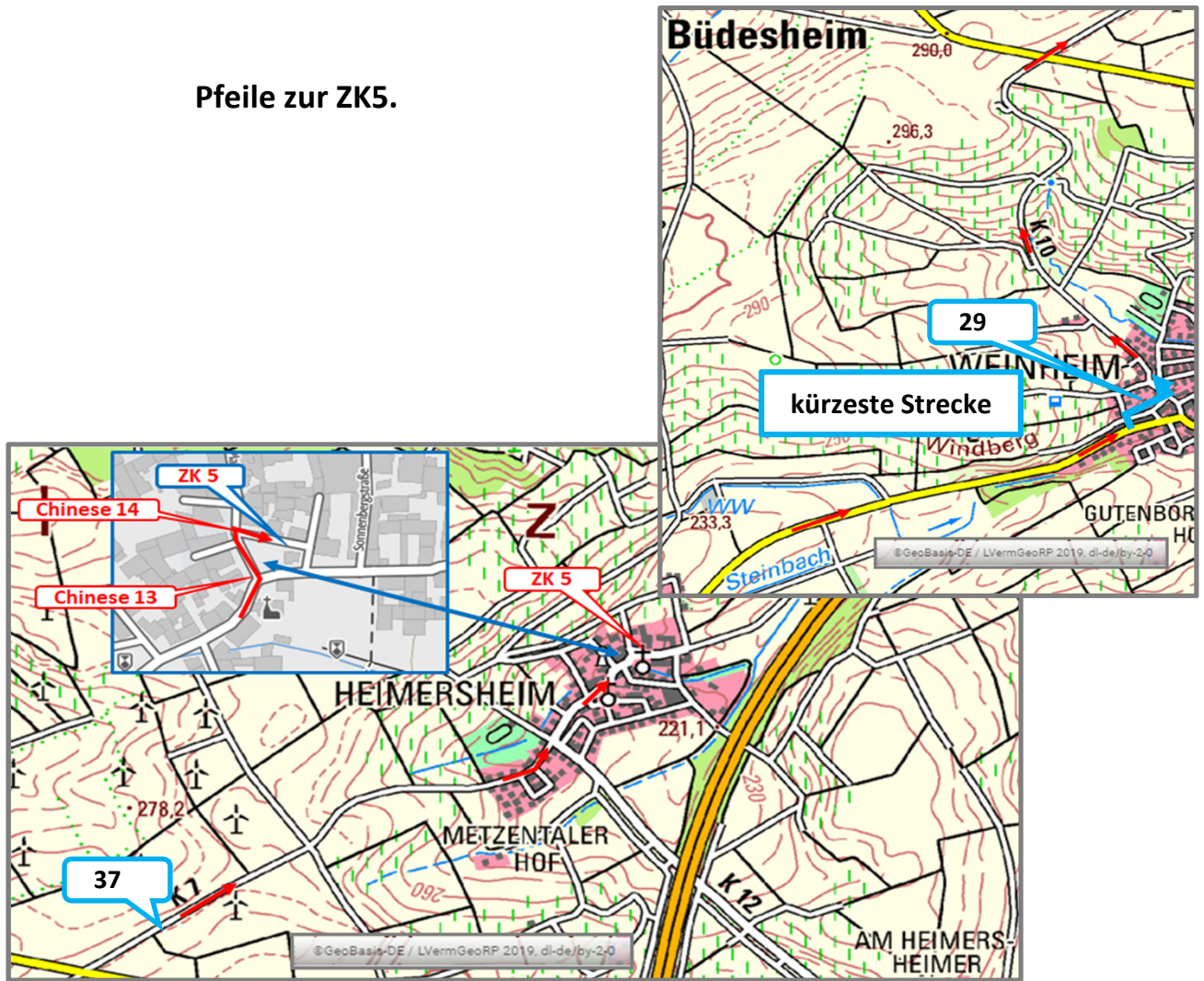
Fahren sie durch Mauchenheim und Offenheim.



	Wertungsgruppe Touristik		
	2. Etappe	Länge 47,4 km	
	1. Abschnitt	Fahrzeit 1h 45min	
	ZK4 - ZK5	Schnitt 27,1 km/h	

Gesamt- strecke in km	Detail- strecke in km	Symbol	Hinweis	Straße
Gesamt- strecke in mls	Detail- strecke in mls			

Pfeile zur ZK5.



46,84	20,15			Warten sie ggfs. ihre Zeit ab.	Sonnen- berg- strasse
29,11	12,52				
47,44	0,60			ZK5	Freier Platz
29,48	0,37				